

Deze Hoogst Hartelijke Zoektocht werd mede mogelijk gemaakt dankzij de medewerking van verschillende sponsors. Wij willen hen hiervoor uitdrukkelijk bedanken.



De Mosten
avontuur, sport & spel

Fruitbedrijf Stoffels – Van Baelen

Appels, peren & appelsap
uit eigen boomgaard



a passion for sweets

ontwerp kleurbare illustraties:
golon, alub, elten de graaf

Hoogst Hartelijke Wandelzoektocht

Hoogstraten
hoogst hartelijk



Meer info over prijzen, reglement, antwoordformulier of evenementen op de route vind je op www.visithoogstraten.be of via deze QR-code.



Goed om weten

Start bij VisitHoogstraten
Vrijheid 149, 2320 Hoogstraten

Wandeltocht van 4 km


Zet de foto's in
volgorde van hoe je
ze op de route
tegenkomt.

Houd zeker beide kanten
van de straat in het oog.
Soms is het nuttig om even
achterom te kijken, in de
hoogte of naar beneden.

Alle foto's zijn te vinden
vanop de openbare weg.

Antwoorden
moeten leesbaar
geschreven zijn.

Respecteer de algemene
verkeersregels tijdens
het zoeken. Denk aan
jouw eigen veiligheid
en die van de andere
weggebruikers.



Benieuwd wat in
onze prijzenpot zit?



Nuttige data

Looptijd Hoogst Hartelijke Zoektocht:

Van zondag 26 april 2026 tot en met woensdag
30 september 2026.

Indienen antwoorden:

Tot en met woensdag 7 oktober 2026.

Prijsuitreiking:

De winnaars worden persoonlijk verwittigd.
Dit gebeurt uiterlijk op zaterdag 31 oktober 2026.

Bedankt voor je deelname!

Wij wensen je alvast een Hoogst Hartelijke Zoektocht toe.

Veel succes!

Route

Stop onderweg gerust bij een picknickbank of een gezellig terrasje.

Start bij VisitHoogstraten.

Wandel richting de oranje uil.

IKO De Kunstacademie zorgt voor kleur in ons straatbeeld.

> **Uit hoeveel rode vierkantjes bestaat de geblokte aardbei?**



Pas op! Gevaarlijke oversteek.

Steek de Gelmelstraat over.

Ga door de poort van het Begijnhof en hou rechts aan.

Op het einde, ter hoogte van huisnummer 30, verlaat je het Begijnhof.

Via dit zandpad kom je opnieuw uit op de Gelmelstraat.



Pas op! Gevaarlijke oversteek.

Steek over bij het zebrapad en wandel verder via de Antoon de Lalaingstraat.

Aan het kruispunt met de Lindendreef steek je over bij het zebrapad.

Sla bij het kleine kapelletje in. Dit is het Rozenkranspad. Aan het IKO ga je naar links.

Op het einde van de straat ga je opnieuw links, en meteen daarna rechts.

Je volgt nu de Oude Voetweg 24. Net voorbij de parking mag je rechtsaf, de Vossengang in.

Volg de stoep tot aan de verkeerslichten bij het Klein Seminarie.



Pas op! Gevaarlijke oversteek.

Steek daar over en ga naar links.

Net na het Bancontact-cashpunt wandel je over het plein.

Ga tussen de twee witte woontorens van het woonzorgcentrum door en steek de brug over.

Passeer de kapel en ga linksaf. Even verder ga je naar rechts, richting gymhal.

Volg het wandelpad tot net voorbij de gymhal en ga daar opnieuw links.

Voor de atletiekpiste ga je naar rechts.

Volg het pad tot aan de Burgemeester J. Van Aperenstraat en ga daar rechts.

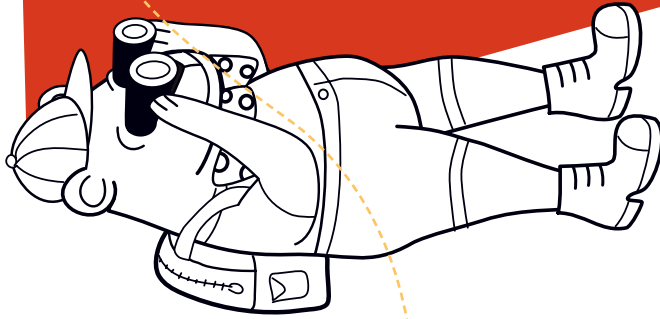
Aan het rondpunt neem je links het wandelpad. Op het einde ga je naar rechts.

Je passeert het postkantoor. Even verder steek je over aan het zebrapad.

Ga verder via de Alfred Oststraat. Op het einde ga je naar rechts.

Via de Karel Boomstraat kom je op de Vrijheid. Ga naar rechts, opnieuw richting de Sint-Katharinakerk en VisitHoogstraten. Steek over aan het zebrapad bij de kerk en bewonder deze gigant van 500 jaar oud.

Je bent nu terug bij VisitHoogstraten.



Hoe hard we ook verzot zijn op onze koningin van het Hoogstraatse fruit, voor de schiftingsvraag kozen we voor een langer houdbaar product. Stap binnen bij VisitHoogstraten, waag een gokje en het water komt je in de mond!





Plan

Start bij VisitHoogstraten

Vrijheid 149, 2320 Hoogstraten

Wandeltocht van 4 km



1



2




3



4




5



6



7



8



9



10




11



12



13



14



15



16



17



18



19



20



21



22



23



24



25




26



27



28



29



30